

**RECONNAISSANCE
DE L'ÉTAT DE CATASTROPHE NATURELLE**

Commission interministérielle du 22 octobre 2024

À l'attention de Mesdames et Messieurs les préfets de régions et départements
-Cabinet-
-Service de défense et de sécurité civiles-

Objet : Notification des décisions des ministres relatives aux demandes de reconnaissance de l'état de catastrophe naturelle (hors sécheresse et réhydratation des sols).

P.J : Information par département :

Aisne (02) ; Eure-et-Loir (28) ; Loir-et-Cher (41) ; Loire-Atlantique (44) ; Seine-et-Marne (77) ; Yvelines (78) ; Essonne (91).

Suite à la publication au Journal Officiel d'un arrêté interministériel portant reconnaissance de l'état de catastrophe naturelle, l'intégralité du contenu des dossiers des demandes communales instruites lors de la séance de la **commission interministérielle du 22 octobre 2024** est désormais accessible sur l'application iCatNat.

Conformément à l'article L.125-1 du code des Assurances, les décisions favorables et défavorables prises par les ministres, formalisées dans les annexes de l'arrêté précité, **doivent être notifiées à chaque commune concernée par le représentant de l'État dans le département.**


Vous trouverez dans iCatNat l'ensemble des éléments d'information vous permettant de procéder à la notification des décisions prises auprès des communes concernées de votre département, notamment des modèles de courriers destinés aux communes.

L'ensemble des pièces et les documents ayant conduit à l'adoption d'une décision de reconnaissance ou de non reconnaissance d'une commune en état de catastrophe naturelle sont communicables aux communes ou aux sinistrés concernés qui en font la demande, conformément à l'article D.125-1-1 du code des assurances. Les courriers de notification des décisions transmis aux communes doivent expressément préciser les conditions de communication des rapports d'expertise (cf. fiche 2. Modalités de communication document adm – 06.2022).

Je vous rappelle que les franchises sont modulées en fonction du nombre de constatations de l'état de catastrophe naturelle intervenues, pour une même commune et pour le même phénomène, au cours des 5 années précédant la date de signature de l'arrêté précité.

La mission catastrophes naturelles de la DGSCGC demeure à votre disposition pour tout renseignement :
commission-interministerielle-catnat@interieur.gouv.fr

L'adjointe au chef de la mission
catastrophes naturelles


Oriane TOULLIOU




Commission interministérielle de reconnaissance de l'état de catastrophe naturelle

(Art. L125-1-111 et D.125-3 et suivants du code des assurances)



Feuille de présence

Séance du 22 octobre 2024

• Membres de la commission avec voix délibérative (article D.125-3-1)

Direction ministérielle représentée	Identité du représentant (nom – prénom)	Signature
Direction du budget	Aurélien HAMMEL	
Direction générale du trésor	Eléonore CECILLON	
Direction générale de la sécurité civile et de la gestion des crises	Guillaume FORNASIER	

• Organismes et personnes entendus sans voix délibérative (article D.125-3-3)

Direction ministérielle ou organisme représenté	Identité du représentant (nom – prénom)	Signature
Direction générale de la prévention des risques	Antoine LHERMITE	
Caisse centrale de réassurance	Chadi HAJJI	

Inondations 08 au 13.10.2024 - Eure-et-Loir (28)

Couleur d'étiquette des communes en fonction de la proposition d'avis de la DGSCGC	
OUI / NON	Critère satisfaits ou non
Favorable / AJ	Avis favorable - FAV / Ajournement - AJ

N° étiquette de la commune	n°INSEE de la commune	Nom de la commune
1	28005	Alluyes
2	28012	Vald'Yerre
3	28015	Auneau-Bleury-Saint-Symphorien
4	28016	Autels-Villevillon (Les)
5	28023	Bailleau-Armenonville
6	28027	Bazoche-Gouet (La)
7	28031	Beaumont-les-Autels
8	28039	Béville-le-Comte
9	28040	Billancelles
10	28041	Blandainville
11	28048	Bourdinière-Saint-Loup (La)
12	28049	Boncé
13	28051	Bonneval
14	28052	Bouglainval
15	28061	Brou
16	28067	Cernay
17	28072	Champrond-en-Perchet
18	28073	Champseru
19	28075	Chapelle-du-Noyer (La)
20	28079	Chapelle-Royale
21	28081	Charonville
22	28088	Châteaudun
23	28091	Châtelliers-Notre-Dame (Les)
24	28094	Chaudon
25	28098	Cherisy
26	28099	Chuisnes
27	28103	Cloyes-les-Trois-Rivières
28	28104	Coltainville
29	28110	Coudray (Le)
30	28111	Coudray-au-Perche
31	28113	Coulombs
32	28116	Courville-sur-Eure
33	28119	Croix-du-Perche (La)
34	28122	Dammarie
35	28123	Dampierre-sous-Brou
36	28126	Dancy
37	28127	Dangeau
38	28132	Donnemain-Saint-Mamès
39	28135	Droue-sur-Drouette
40	28137	Écrosnes
41	28139	Épeautrolles
42	28140	Épernon
43	28148	Favril (Le)
44	28154	Fontaine-la-Guyon
45	28158	Fontenay-sur-Eure
46	28160	Francourville
47	28161	Frazé
48	28167	Fruncé
49	28168	Gallardon
50	28172	Gas
51	28173	Gasville-Oisème
52	28177	Gellainville
53	28188	Gué-de-Longroi (Le)
54	28191	Hanches
55	28194	Houville-la-Branche
56	28195	Houx
57	28196	Illiers-Combray
58	28198	Jallans
59	28201	Jouy
60	28208	Levainville
61	28211	Logron

Inondations 08 au 13.10.2024 - EUR ET LOIR (28)
Commissions PA du 22,10,2024

N° étiquette de la commune	n°INSEE de la commune	Nom de la commune
62	28213	Lormaye
63	28219	Luigny
64	28222	Luplanté
65	28223	Luray
66	28225	Magny
67	28227	Maintenon
68	28229	Mainvilliers
69	28232	Manou
70	28233	Marboué
71	28236	Arcisses
72	28240	Meaucé
73	28242	Méréglise
74	28246	Meslay-le-Vidame
75	28249	Mévoisins
76	28251	Mézières-en-Drouais
77	28252	Miermaigne
78	28254	Mittainvilliers-Vérigny
79	28255	Moinville-la-Jeulin
80	28256	Moléans
81	28261	Montigny-le-Chartif
82	28267	Montreuil
83	28269	Morancez
84	28272	Mottereau
85	28273	Moulhard
86	28278	Nogent-le-Phaye
87	28279	Nogent-le-Roi
88	28280	Nogent-le-Rotrou
89	28282	Nonvilliers-Grandhoux
90	28285	Oinville-sous-Auneau
91	28286	Ollé
92	28298	Pierres
93	28302	Pontgouin
94	28317	Roinville
95	28324	Saint-Arnoult-des-Bois
96	28326	Saint-Avit-les-Guespières
97	28329	Saint-Christophe
98	28331	Saintigny
99	28332	Sainte-Gemme-Moronval
100	28334	Saint-Denis-Lanneray
101	28336	Saint-Éman
102	28337	Saint-Georges-sur-Eure
103	28339	Saint-Germain-le-Gaillard
104	28342	Saint-Jean-Pierre-Fixte
105	28350	Saint-Luperce
106	28352	Saint-Martin-de-Nigelles
107	28353	Saint-Maur-sur-le-Loir
108	28357	Saint-Piat
109	28358	Saint-Prest
110	28362	Saint-Victor-de-Buthon
111	28365	Sandarville
112	28370	Saumeray
113	28377	Sorel-Moussel
114	28378	Souancé-au-Perche
115	28379	Soulaire
116	28380	Sours
117	28383	Theuville
118	28395	Trizay-Coutretot-Saint-Serge
119	28396	Trizay-lès-Bonneval
120	28397	Umpeau
121	28398	Unverre
122	28401	Vaupillon
123	28403	Ver-lès-Chartres
124	28409	Vieuvicq
125	28415	Villemeux-sur-Eure
126	28417	Villiers-le-Morhier
127	28418	Villiers-Saint-Orien
128	28422	Villages Vovéens (Les)
129	28423	Yermenonville
130	28424	Yèvres
131	28425	Ymeray

N° étiquette de la commune	n°INSEE de la commune	Nom de la commune
132	28250	Digny
133	28330	Saint-Bomer

